

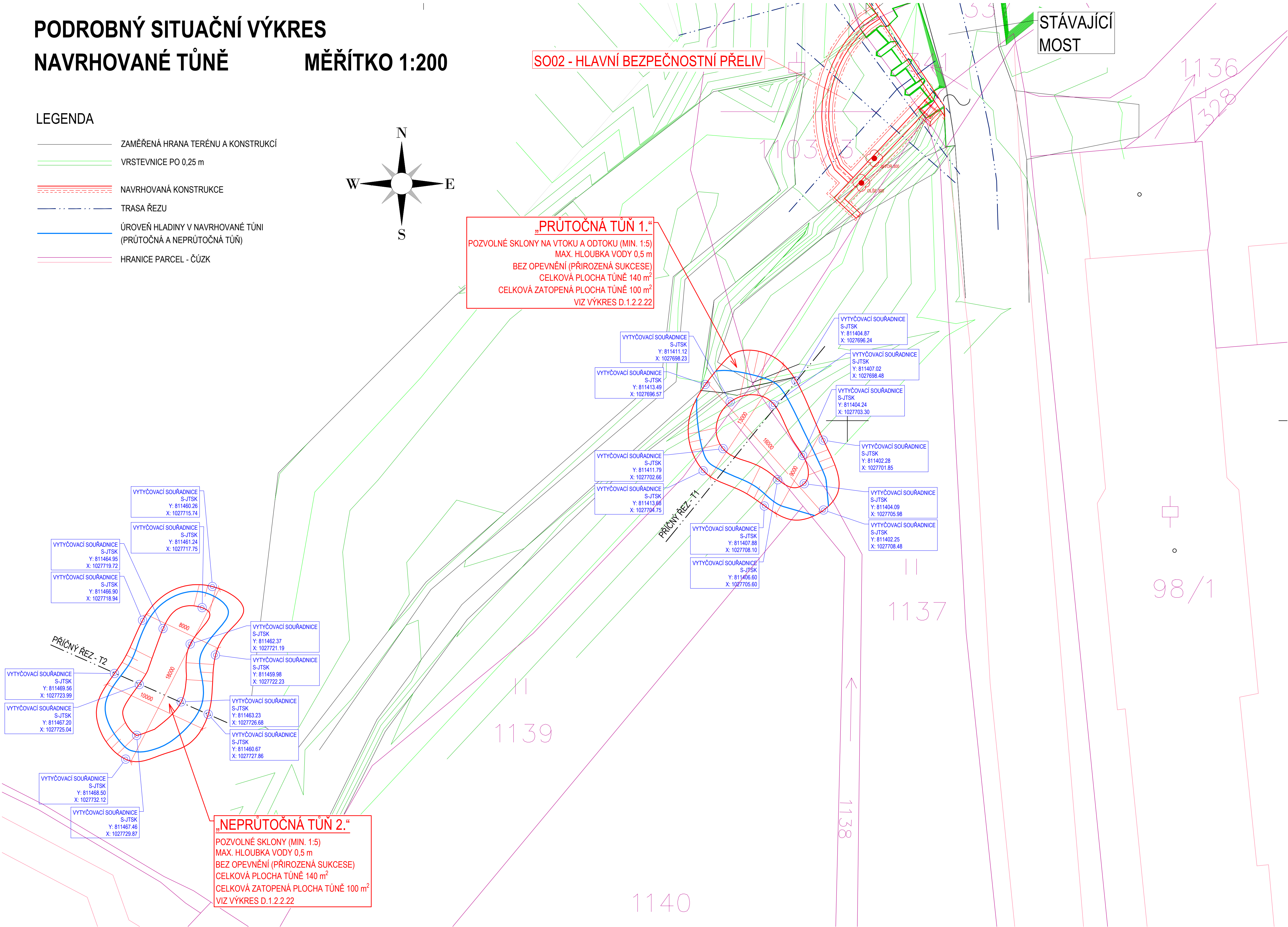
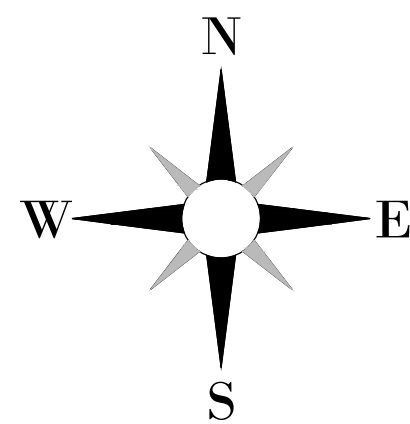
PODROBNÝ SITUAČNÍ VÝKRES

NAVRHOVANÉ TŮNĚ

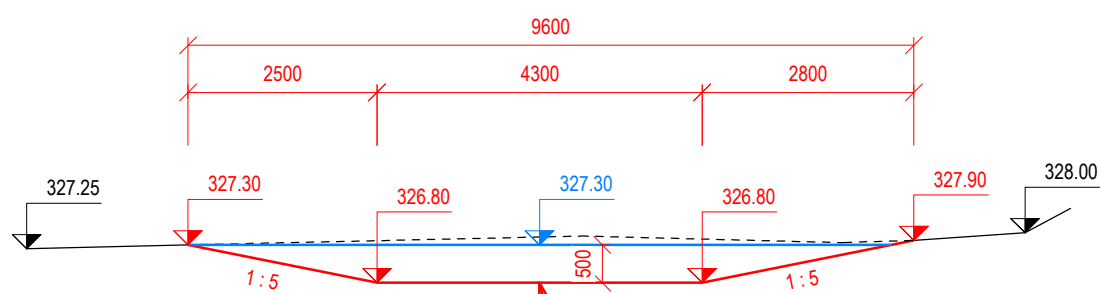
MĚŘÍTKO 1:200

LEGENDA

- ZAMĚŘENÁ HRANA TERÉNU A KONSTRUKCÍ
- VRSTEVNICE PO 0,25 m
- NAVRHOVANÁ KONSTRUKCE
- TRASA ŘEZU
- ÚROVEŇ HLADINY V NAVRHOVANÉ TŮNI (PRŮTOČNÁ A NEPRŮTOČNÁ TŮŇ)
- HRANICE PARCEL - ČÚZK



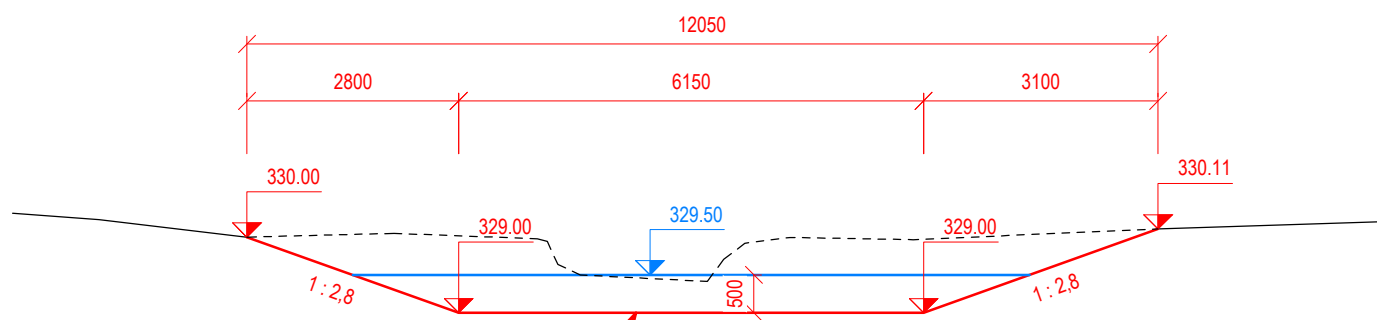
PŘÍČNÝ ŘEZ - T2
MĚŘÍTKO 1:100



„NEPRŮTOČNÁ TŮŇ 2.“

POZVOLNÉ SKLONY (MIN. 1:5)
MAX. HLOUBKA VODY 0,5 m
BEZ OPEVNĚNÍ (PŘIROZENÁ SUKCESE)
CELKOVÁ PLOCHA TŮNĚ 140 m²
CELKOVÁ ZATOPENÁ PLOCHA TŮNĚ 100 m²
VIZ VÝKRES D.1.2.2.22

PŘÍČNÝ ŘEZ - T1
MĚŘÍTKO 1:100



„PRŮTOČNÁ TŮŇ 1.“

POZVOLNÉ SKLONY NA VTOKU A ODTOKU (MIN. 1:5)
MAX. HLOUBKA VODY 0,5 m
BEZ OPEVNĚNÍ (PŘIROZENÁ SUKCESE)
CELKOVÁ PLOCHA TŮNĚ 140 m²
CELKOVÁ ZATOPENÁ PLOCHA TŮNĚ 100 m²
VIZ VÝKRES D.1.2.2.22

FORMÁT VÝKRESU 6x A4
630x594 mm

Akce: „Rekonstrukce Finklova rybníka“ - projektová dokumentace		
Stavbník: Povodí Ohře, státní podnik Bezručova 4219, 430 03 Chomutov		
Místo stavby: Finklův rybník, Vodní tok - Podvinecký potok k.ú. Petrohrad, okres Louny, Ústecký kraj		
Stupeň dokumentace: dokumentace pro vydání společného povolení (DÚR+DSP)		
Datum: 01.2022	Číslo projektu:	Paré:
Vypracoval: Ing. Tomáš Pecival, Ph.D. Unhošťská 1629, 253 01 Hostivice		
Název výkresu: TŮNĚ		
Měřítko: 1:200, 1:100	Číslo výkresu: D.1.2.2.22	Změna: -